























PROGRAMME DU 2ème TRIMESTRE 2026



	DATES	RENDEZ-VOUS	RANDONNEES	DISTANCES DIFFICULTE	ANIMATEUR	TRANSPORT	Départ de la Randonnée (prévenir les animateurs si vous rejoignez directement ce lieu)	COMMENTAIRES
1	dimanche 12 avril	9h parking Lamarque	Forêt de Ferrières	17 km 	Christian 06 08 06 75 95 et Gabriel (stagiaire)	covoiturage 4 €	Point de Départ : Parking de la Sablonnière 77220 Favières GPS : 48.80685,2.76155 RdV à 9h30 en prévenant l'animateur!	Une boucle dans la Forêt Régionale de Ferrières et la Forêt d'Armainvillers
2	samedi 18 avril	8h30 parking Lamarque	Tonique de Pomponne à Gouvernes	12,5 km 	Bruno 06 60 76 70 60	covoiturage 1,50€	8h50 parking 8 rue du Général Leclerc 77400 Pomponne GPS: 48.8813 ,2.6911	Une autre boucle au départ de ce parking que nous utilisons souvent pour aller traverser Saint-Thibault des Vignes, Gouvernes et Lagny - Thorigny.
3	mercredi 22 avril	13h30 Gare RER de Neuilly-Plaisance	Noisiel et la Cité Menier	7,5 km 	Jean-Jacques 06 52 05 61 76	Transport en commun	Départ de la gare de Noisiel.	Noisiel, commune proche qui est connue par son ancienne usine, mais il y a beaucoup de choses à voir à l'entour que nous essaierons d'aborder plus complètement depuis la ville nouvelle jusqu'à la cité Menier, sans oublier les bois environnants
4	dimanche 26 avril	9h parking Lamarque	Egly	16 km 	Pierre 06 71 23 52 27	covoiturage 5,40€	Départ de la gare d'Egly (48.583244,2.221545) qu'on peut rejoindre aussi en transport (via RER A,D,C)	Une boucle de 16 km au départ de Egly dans l'Essonne. Un parcours entre l'Orge, ses retenues d'eau, et la forêt départementale de la Roche Turpin en Haute Vallée de Chevreuse.
5	dimanche 3 mai	8h30 parking Lamarque	Tonique au bois Saint Martin et Forêt de Célie	12,5 km 	Christian 06 08 06 75 95	covoiturage 1,50€	Départ du parking RER Les Yvris , 5 bd du bois Saint Martin à Noisy le Grand	Parcours sur de belles allées du Bois St Martin et de la Forêt de Célie.
6	jeudi 7 mai	13h15 gare RER de Neuilly-Plaisance	Le Quartier Latin et la Montagne Sainte Geneviève	6 km 	Christian 06 08 06 75 95	Transport en commun	14h métro Place Monge (ligne 7)	Les rues du Quartier Latin sont toutes chargées d'histoire. De nombreux monuments et quelques Grandes Ecoles.
7	dimanche 10 mai	9h parking Lamarque	Écouen	20 km 	Maria 06 10 07 66 60	covoiturage 7€	Parking du Musée National de la Renaissance - 17 Rue Jacques Yvon - 95440 Écouen	Nous découvrirons en chemin la forêt d'Écouen et son fort, la petite ville pittoresque de Piscop, la forêt domaniale de Montmorency, ses sentiers et ses arbres magnifiques, le fort de Domont, la vierge noire, le château de la Chasse et son étang ainsi que le château d'Écouen et son parc.
8	14,15, 16 mai		Week-end dans le Nivernais	6 km 	Jean-Jacques 06 52 05 61 76 Catherine 06 30 65 31 41	Covoiturage organisé par le Mille-Pattes		
9	mercredi 20 mai	14h boulevard Saint-Michel devant la fontaine	Sous les ponts de Paris	5 km 	Gilles 06 82 66 37 77	Transport en commun	les participants doivent s'inscrire par courriel (de préférence) gilles.pannetier@laposte.net	Du Petit Pont au Pont Royal, bien de l'eau a coulé le long de la Seine. Nous apprécierons en trois heures l'évolution des techniques de construction de ces édifices.
10	samedi 23 mai	8h30 parking Lamarque	Tonique vieux Fosses-Bois d'Hérivaux	12,5 km 	Jacques 06 89 68 33 64	covoiturage 4€	9h15 rue de la Mairie parking du cimetière Fosses (95). Nepas oublier de prévenir l'animateur si vous y allez directement.	: Plateau de Fosses, Bois de Luzarches, Abbaye d'Hérivaux
11	lundi 25 mai	9h parking Lamarque	Péroy Les Gombries	19 km 	Jacques 06 89 68 33 64	covoiturage 6,50€	9h45 Parking salle Multifonction Rue du Bout de la ville 60440 Péroy Les Gombries.(49,16189, 2,84404)	Parcours en grande partie forestier à la découverte du Bois du Roi, de la Pierre au Coq, de l'église romane d'Ormoy Villers, de la Pierre glissoire

12	jeudi 28 mai	13h30 gare RER de Neuilly-Plaisance	Saint-Germain - Le Pecq	8 km 	Jean-Jacques 06 52 05 61 76	transport en commun		On profite du RER A qui nous dépose directement devant le château depuis Neuilly Plaisance, sans changement mais seulement en semaine. On va donc en profiter pour s'intéresser au château mais découvrir la terrasse immense faisant découvrir l'ouest de Paris avant de quitter le domaine pour rejoindre la Seine. Une descente très verte nous conduit en bords de Seine dans un beau parc qui nous conduira en bordure de Seine jusqu'au pont du Pecq pour remonter vers la gare RER du retour avec encore de belles découvertes.
13	dimanche 31 mai		Rando-challenge Régional à Gometz le Châtel		Comité Régional de la Randonnée	covoiturage 5,20 €	Plus d'informations à venir	
14	mardi 2 juin	14h métro Cardinal Lemoine sortie 2 - rue Monge	Autour du 5ème arrondissement	6 km 	Frédérique 06 63 26 53 12	Transport en commun	les participants doivent s'inscrire par courriel (de préférence) frederique.bonnelie@dbmail.com	3 heures de randonnée et 6 km pour découvrir les vestiges de l'enceinte de Philippe Auguste, passer du lycée Henri IV à Polytechnique, de Saint-Etienne du Mont à Saint Médard, de la rue Saint-Jacques à la rue Mouffetard.
15	samedi 6 juin	8h30 parking Lamarque	Tonique Val Maubuée	12,5 km 	Christian 06 08 06 75 95	covoiturage 1,50€	9h00 : 1 Grande Allée des Impressionnistes 77186 Noisiel (prévenir l'animateur)	Boucle dans Val Maubuée, à travers les forêts et les nombreux lacs de ce secteur de la « Ville nouvelle » de Marne la Vallée.
16	dimanche 7 juin	9h gare d'Auvers sur Oise	FranciloRando dans le Val d'Oise	19 km   	Comité Régional de la Randonnée	transport en commun	Plus d'information à venir	Parcours de la ville immortalisée par Van Gogh jusqu'à la gare de Cergy Saint-Christophe en empruntant largement le GRP de Ceinture Verte d'Île de France.
17	jeudi 11 juin	13h30 Gare RER de Neuilly-Plaisance	de Roissy en Brie à Emerainville	7,5 km 	Jean-Jacques 06 52 05 61 76	Transport en commun	Départ de la gare de Roissy en Brie	Le RER nous permet la découverte de nouveaux espaces où les zones urbaines ne sont que les accès aux gares avec plus de 5 km de parcours forestier sur le total de 7.5 km offerts par la forêt régionale de Ferrières aménagée de plusieurs sentiers PR ou GRP .
18	dimanche 14 juin	9h parking Lamarque	Béthisy SaintPierre et la vallée de l'Automne	18 km   	Jacques 06 89 68 33 64		9h50 Place du Marché Béthisy-St Pierre (49,298656, 2,80121) Prévenir l'animateur!	En chemin nous pourrons voir Bethisy-St-Martin , le Château de la Motte et les Ruines Gallo Romaines de Champlieu
19	mercredi 17 juin	13h30 place de l'église	de Chelles à Vaires par les bords de Marne	10 km 	Dominique 06 28 06 52 66	covoiturage 1,50€	Départ du parking du Vieux Moulin. Attention, il faut suffisamment de voitures pour assurer le covoiturage!	Balade au bord de la base nautique de Vaires et retour par la Marne.
20	Du 14 au 21 juin		Tour des Bauges	   	Bruno 06 60 76 70 60	covoiturage		Itinérance dans le massif des Bauges
21	dimanche 21 juin	9h gare RER de Neuilly-Plaisance	De Rueil au Vésinet	17 km   	Jean-Jacques 06 52 05 61 76	Transport en commun	9h45 Gare de Rueil (RER A) en prévenant l'animateur.	Passage à Chatou, île des impressionnistes, rive de la Seine Chatou Croissy, Parc de Croissy, Lacs et rivières dans le Vésinet, arrivée au Pecq au rondpoint central avant gare RER A Le Pecq Le Vésinet en contournant un dernier lac.
22	du 27 juin au 4 juillet		Séjour à Serre-Ponçon	  	Bruno 06 60 76 70 60	Covoiturage sur place		Séjour de randonnée autour du lac de Serre-Ponçon.