

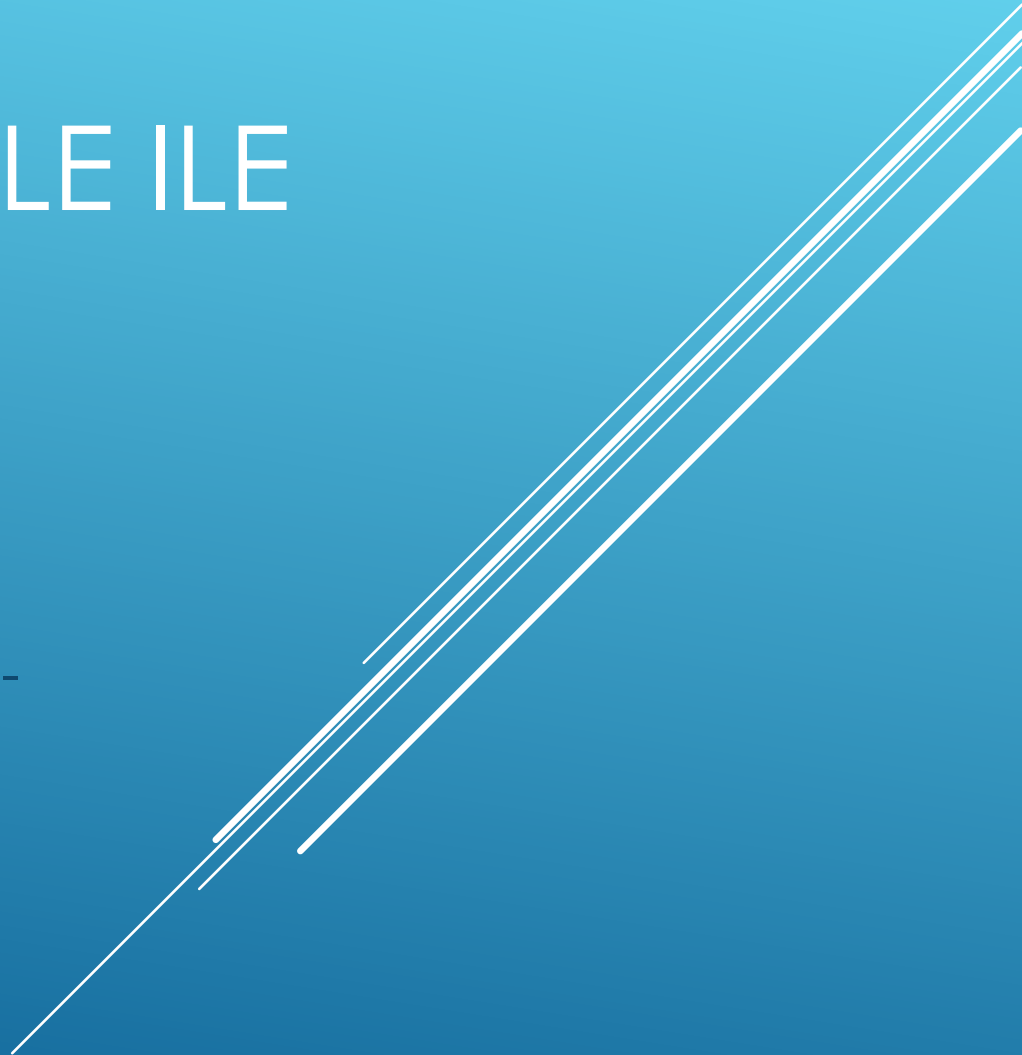
SÉJOUR A BELLE ILE

PARTIE 3

Du 18 au 25 avril 2015

Jacques Truet

Jean-



**4^{ème} journée,
Bangor et le Grand Phare**





Un départ au parking de Port Kerel.



Petit salut à la côte avant de rentrer dans les terres.



Un chemin gras, rare cette semaine.



Céanothe en fleur.



A l'approche de Radenec.

Le centre de thalassothérapie domine la plage de Goulphar





Le long de port Goulphar.



Port Goulphar et le centre de thalasso.



Ilots devant Goulphar.





Vers port Coton.



La sirène de Belle Ile, classée Monument Historique!



Marie Galante, 8653 km.

Vue du haut de la falaise: impressionnant.





Les aiguilles de Port Coton, chères à Claude Monet.



Aiguilles de Port Coton.



Port Coton.



Véréditch.



Ça monte dur pour quitter la côte.



Pique-nique de luxe à la crêperie.



Phare Goulphar.



Nord ouest de l'île depuis le haut du phare.



Ilots à Rippiler.



Arche à Rippiler




Descente vers la plage de Domois.




Plage de Domois.



Le sémaphore de la Pointe du Talut



Goéland couvant sur son rocher.



A la Pointe du Talut.



Pointe de Bornor.



Descente vers Poth Roder.



Arrivée à Port Kérel.



Les plages de Port Kerel.



Arrivée à Port Donnant, temple du surf bellilois.




Vagues « spécial surf » à Port Donnant.



Surf à Port Donnant.

6^{ème} journée
Locmaria et la
côte sud est.





En route pour la dernière randonnée.



Un début campagnard.



Hameau de Bordehouat.



Vieilles maisons réemployées.



Arrivée à Kerdonis, face à l'île de Houat.



Au-dessus de la plage des Galères.



Phare de la Pointe de Kerdonis.



Au-dessus de Port Andro.



Pointe de Kerdonis depuis Port Andro.





Pêcheurs haut perché.



Encore une bonne descente.



Port Maria est en vue.



Plage de Port Maria.



Pique-nique à Port Maria.



Dernière après-midi.



Port-Coter et sa descente vers la côte.



Port-Coter.





Côte depuis la Pointe de Skeul.



Panoramique depuis la Pointe de Skeul.



Pointe du Skeul.



Pointe d'Arzic en vue.



Pointe d'Arzic.





Pointe d'Arzic.




Port Blanc

A photograph of the Romanesque church of Notre-Dame de Bois Tors in Locmaria. The church is a simple, light-colored structure with a prominent square bell tower. The tower has a dark, domed roof with a weather vane on top. Below the dome, there are two small, square windows. The main body of the church has a gabled roof and a central entrance with a blue door. To the left of the entrance, there is a wooden crucifix. A tall palm tree stands to the left of the church, and a smaller tree is to the right. The sky is overcast and grey. The text "Eglise romane Notre dame de Bois Tors de Locmaria." is overlaid at the bottom of the image in white.

Eglise romane Notre dame de Bois Tors de Locmaria.

Exvotos dans l'église de Locmaria.





Dernier retour à nos maisons du VVF.

FIN

