



A Pas Contés



Le journal du Mille-Pattes

Association des randonneurs pédestres de Neuilly-Plaisance
Association loi 1901- Agréée Jeunesse et Sport
Siège social : Mairie 6, rue du général de Gaulle 93360 Neuilly-Plaisance
Tél : 01 43 00 32 33 - Courriel : millepattes.neuillyplaisance@gmail.com
Site internet : [//www.mille-pattes-np.com/](http://www.mille-pattes-np.com/)

L'EDITO DU PRESIDENT

J'ai la mémoire qui flanche !

Jusqu'à il y a peu de temps encore, je pouvais me targuer de connaître et reconnaître tous les adhérents de l'association... Ce n'est plus le cas actuellement et je découvre maintenant de nouvelles têtes inconnues lors de mes participations aux randonnées ! J'avais mis ça sur le compte de l'âge... jusqu'à ce que je m'aperçoive que nous avons une bonne trentaine de nouveaux adhérents cette année ! Ouf ! Ca n'était pas ma mémoire !

Effectivement, au démarrage de cette nouvelle saison sportive, nous avons eu de nouveaux adhérents que nous remercions de leur intérêt pour le Mille-Pattes et un bon taux de renouvellement, si bien qu'à l'heure actuelle, nous frôlons les 150 adhérents.

Il faut mettre cet intérêt pour notre association à la programmation importante de sorties diverses et variées par nos animateurs que je remercie publiquement : sans animateur, pas de programme et pas d'association de randonnée ! A ce propos, il faut noter le succès de Pierre au Brevet d'Animateur de Randonnée au mois d'octobre. Félicitation pour cette belle réussite !

Le programme du 1^{er} trimestre 2024 est en cours de préparation et vous sera proposé mi-décembre.

Nous sommes donc repartis pour une nouvelle saison et nous allons vous proposer encore plein d'activités, des randonnées plus douces pour certains et des randonnées plus sportives pour les autres. Les séjours également seront accessibles à tous ; vous trouverez les dates à réserver en fin de journal.

2024 est aussi une année olympique : la FFRandonnée organise pour cette occasion une grande randonnée vers Paris au départ de Nice, Cerbère, Bordeaux, Brest, Lille, Strasbourg, Besançon et j'en passe, sur des itinéraires qui convergeront sur Paris pendant le week-end de l'Ascension. Le parcours venant de l'Est fera même étape à Neuilly-Plaisance le 9 mai ! Réservez ce week-end pour participer aux randonnées organisées.

Bonnes randonnées et à bientôt sur les chemins.

Bruno

Activités annexes du Mille-Pattes

Le 02 juin 2023

Sortie à Champs avec les élèves d'Audrey et Séverine (CM1/CM2 de Victor Hugo) véhiculés par un car de la mairie. Randonnée dans le parc de Noisiel avec un pique-nique (tiré du sac) dans la base de loisirs de Champs, randonnée terminée par une déambulation dans le parc du château.

Fête de la randonnée le 03 juin 2023

Organisée par le Mille-Pattes avec le soutien de la mairie, c'était la première journée de la randonnée à Neuilly-Plaisance. Succès incroyable avec **environ 200 participants**, pour les **4 randonnées proposées** au départ de la mairie : **6 km, 12 km, 18 km et 25 km**. Trop de participants pour les randonnées de 12 et 18 km qui ont du être scindées en 2 groupes, chaque groupe faisant le même parcours mais en sens inverse. Les départs des 4 randonnées étaient décalés d'heure en heure de façon à ce que l'ensemble des participants soit de retour à la mairie en fin d'après-midi pour le tirage de la tombola et la distribution de crêpes confectionnées sur place par les employées de la mairie. Un grand merci à elles!



Nombreux participants à la fête de la randonnée et à la marche d'octobre rose

Le 09 juin 2023

Sortie ludique et pédagogique avec les CM1/CM2 de l'école du Centre pour une balade le long de la Marne jusqu'à la passerelle de Bry-sur-Marne. Un peu dissipés ces élèves, qui munis d'une carte et d'une boussole étaient censés s'initier à l'orientation.

Le 10 octobre 2023

Sortie sur le plateau avec les élèves de Karine et Séverine CM1/CM2 de Victor Hugo

Octobre rose le 14 octobre 2023

Le Mille-Pattes et la Mairie organisaient une marche rose dans les rues de Neuilly-Plaisance, balade menée par un véhicule sonorisé et décoré qu'ont suivi de nombreux participants encadrés par les animateurs du Mille-Pattes.

SEJOUR ITINERANT au PAYS des BALLONS du 25 juin au 1er juillet 2023

Ce séjour organisé par Bruno est raconté par Richard.

Itinérance des vaches vosgiennes, selon Saint Richard

Mon second compte rendu d'une itinérance. Toujours pas de notion de Raid ou de gros mollets. Je maintiens mon goût pour ce terme « itinérance » plus bucolique, romantique et poétique.

Pourquoi ce titre !? Pourquoi les vaches vosgiennes !?. Non, désolé, ce n'est pas une caractéristique de certaines personnes du groupe. Personne n'a été trop vache. Quoique 😊. C'est simplement un clin d'œil à ces chères vaches qui offrent leur lait au célèbre fromage « le Munster ». Pour la viande, les vosgiens utilisent plutôt des limousines (pas les voitures) car la vache vosgienne est trop petite.



Un peu de géographie. Pour une fois. Cette itinérance se déroule dans le massif vosgien (vous l'aurez deviné). Nous avons été souvent dans le département du Haut-Rhin mais avec quelques incursions rapides dans le département des Vosges. Le point le plus haut étant le grand ballon qui culmine à 1424m selon Wikipedia.

Rappel (voir l'itinérance de l'année dernière). Les distances et les dénivelés sont purement théoriques. Je n'avais toujours pas d'appareil de mesure étalonné selon la norme NFC-93-88 avec moi pour réaliser des mesures précises. Pour les mordus de ce genre d'informations, je vous laisse vous rapprocher de certaines personnes du groupe (Bruno, Jean-Pierre, Serge ou Pierre).

A noter que contrairement à l'itinérance de la gentiane dans le Jura, j'ai été prévenu dès le départ que, le compte-rendu, ce serait pour bibi. J'ai accepté avec plaisir mais du coup j'ai pris des notes tout le long de l'itinérance. Cela donnera peut-être un compte-rendu moins basé sur les souvenirs émotionnels. On verra bien mais c'est bien de ne pas tomber dans les habitudes 😊.

Une dernière chose. Enfin !!! Sur la description de chaque jour, il y a une photographie d'une fleur sauvage. Petit jeu. Juste pour le plaisir. Essayez de trouver son nom et envoyez votre réponse à notre cher président Bruno. A gagner ! Rien hormis le goût du jeu. Peut-être que Bruno aura un topoguide pour le gagnant. Donc, si plusieurs personnes ont les bonnes réponses, je ferai un tirage au sort devant un huissier agréé par les 1000 pattes 😊.

Voici donc mon second compte rendu d'une itinérance partagée avec Jean-Marie, Pierre, Christine, Richard (moi), Natalia, Henri, Mireille, Loïc, Bruno, Christian, Serge, Jean-Pierre (de gauche à droite sur la photographie de groupe).



Jour 1 – 25 juin 2023 – Neuilly Plaisance (ou autres) – Thann - - Ferme Auberge du Thannerhubel

Distance = 9,3km / Dénivelé positif = +690m / Dénivelé négatif = 0m

Cette année, après un voyage en voiture ou en train, nous marchons dès le premier jour pour rejoindre la ferme auberge du Thannerhubel. Et dès le départ, on grimpe. Dans les Vosges, on ne monte pas en lacet comme dans les Alpes par exemple. Mais droit devant. Ce sera notre quotidien. Des montées et des descentes casse patte et casse gueule, même pour un 1000 pattes. Des chemins où la queue leu leu est la seule possibilité. Peu de chemins plats. De mes trois itinérances (Corrèze, Jura et Vosges), c'est la plus difficile.

Ah oui ! sur la route en voiture, nous passons pas loin de Vesoul. Une occasion de se rappeler cette magnifique chanson de Jacques Brel. Et de son extraordinaire accordéoniste Marcel Azzola. Merci internet de nous permettre cette écoute de chanson dans la voiture. Nous sommes aussi bloqués dans un bouchon autoroutier. Pourquoi ? Des chevaux se sont invités sur notre route. Vive la campagne !



Cette première journée est aussi l'occasion de tester les nouveaux itinérants (Mireille, Natalia, Henri et Pierre) sur 10km de montée avec un sac à dos entre 8 et 15kg suivant les personnes. Alors !? Ils sont au niveau les cons. Même pas drôle 😊.

Premier hébergement et première très belle surprise. Nous arrivons à une ferme auberge où Serge (le propriétaire) nous explique avec beaucoup de chaleur la vie dans les Vosges. Un très bon moment de partage et d'écoute. On se rend compte que le travail lié à l'élevage et à l'agriculture est très exigeant et très fatigant. La semaine de 35 heures, Serge ne connaît pas.



J'apprends aussi le terme de marcaire. Extrait d'un site internet : Le marcaire est un agriculteur du Massif des Vosges qui élève des vaches laitières. Il transforme leur lait en fromage de munster. Son nom vient de "malker", c'est-à-dire "celui qui traite les vaches" en alsacien. Depuis le Haut Moyen Âge, les marcaires et leurs troupeaux ont façonné les paysages de montagne.

Jour 2 – 26 juin 2023 – Ferme auberge du Thannerhubel - Auberge-Refuge du Neuweiher

Distance = 14,6km / Dénivelé positif = +590m / Dénivelé négatif = -770m

C'est confirmé. Loïc est bien malade. Des douleurs gastriques. Le pauvre. Petite précision. Ce n'est pas à cause de notre repas d'hier soir. Loïc est arrivé avec ces douleurs. Et cela ne rentre pas dans l'ordre.

A part ça, nous traversons un site classé Natura 2000.

<https://www.natura2000.fr/natura-2000/qu-est-ce-que-natura-2000>

Je ne peux donc pas me baigner dans les lacs (par exemple le lac des perches). C'est interdit. Ce n'est pas grave car il est vraiment important de protéger la faune et la flore de notre pays. Même si cela retire un peu de liberté. Le randonneur doit être attentionné à la nature qu'il parcourt. Nous, randonneurs, ne sommes que des invités de passage. Soyons humble et respectueux devant cette magnifique beauté.





Pour conclure cette journée, nous croisons nos premières vaches vosgiennes. Enfin !!! Quelle beauté. Pour les animaux sauvages, nous ne verrons pas grand-chose. Logique car nous ne marchons pas aux bonnes heures pour faire des observations et nous sommes certainement trop bruyants. Par contre, nous voyons très bien les poissons dans les lacs. Cela donne envie de taquiner le goujon.

Jour 3 – 27 juin 2023 – Auberge-Refuge du Neuweiher - Gîte du Col d'Oderen

Distance = 21km / Dénivelé positif = +970 m / Dénivelé négatif = -980m

C'est une des grosses journées de la semaine. Regardez la distance et les dénivelés. On va bien rire. Ou pas. En tout cas, Loïc va mieux. Youpiiiii !!!

Dans notre périple, nous croisons la statue de Saint Joseph – patron des bucherons. Mon papa s'appelait Joseph. Petit clin d'œil et petit coucou à lui. Mais contrairement à ce que l'on pourrait penser, la partie vosgienne que nous traversons n'est pas très exploitée par les bucherons. C'est plus une terre d'éleveurs de vaches.

Petite énigme sur notre chemin. Des panneaux nous invitent à deviner un nom vosgien. C'est le nom vosgien de la myrtille. Alors !? Je n'ai aucun doute que certains le savent déjà. Son nom est donc Brimbelle. Merci Jean-Marie pour cette explication.

Dans les Vosges, le club vosgien, célèbre association de randonnée, met à disposition des refuges en libre-service. Nous en profitons pour prendre notre déjeuner / pique-nique. C'est sympa, convivial et bienvenue. Merci à eux. Et ce type de refuge nous rendra bien service en fin de séjour.



Le soir, nous arrivons à notre hébergement. Un bel accueil par la dame qui gère cet hébergement. Dans les Vosges, on boit trop de bière (personne ne nous oblige) et on mange beaucoup. Mais vraiment beaucoup.

Exemple : Après un apéritif (alcool de rhubarbe et bière) avec de la saucisse fumée, nous avons droit en entrée à de la tourte (une grosse part) et de la salade. En plat de résistance, une ou deux tranches de port fumée et le célèbre Roïgebrageldi (pommes de terre marcaires + oignons + poireaux + lardons). Evidemment, il faut déguster, en fromage, le célèbre Munster. En dessert, tarte de brimbelles (une grosse part) et de la chantilly maison. Bref, la nuit est difficile car je n'ai pas été raisonnable. Et je ne suis pas le seul. N'est-ce pas Serge 😊.

Jour 4 – 28 juin 2023 – Gîte du Col d'Oderen - Auberge Schmargult

Distance = 20,1km / Dénivelé positif = +1040 m / Dénivelé négatif = -670m

Deuxième grosse journée. Plus de 1000m de dénivelé positif. On ne plaisante vraiment pas. La fatigue est présente chez moi. Certainement liée à la mauvaise nuit et au repas d'hier soir.

Nous marchons en sous-bois. C'est agréable et cela nous offre une protection efficace contre le soleil et la chaleur. C'est bienvenu.

La photographie de droite nous montre le passage au niveau de la tourbière de Pourri-faing. C'est un milieu fragile et qui demande de l'attention et du respect !? D'où les planches de bois.

http://www.rossolis.org/visites/htesvosges/Pourri-faing/pourri-faing08_09index.html

Nous passons aussi par le sommet du Rainkopf. Nous commençons donc à être proche de la célèbre route des crêtes. Mais la chance du randonneur est d'être loin du bruit des motos et des voitures.

Sinon, la vie de l'itinérance continue. Rien de bien nouveau. Certains aiment la discussion quand nous ne sommes pas à la queue leu leu. D'autres préfèrent le silence. Peut être pour méditer ou simplement profiter de la nature environnante. Certains font des photographies. Moi j'essaie de retenir le nom des fleurs donné par Jean-Marie ou autre. Je n'y arrive pas. Epilobe, Digitale, Linaigrette, Arnica, Lys Martagon, Gentiane ...etc.



Le soir, Bruno nous a réservé une sacrée surprise. Jusqu'à maintenant, nous avons connu les dortoirs ou les chambres partagées avec une seule douche pour tout le monde. Ce soir, c'est le grand luxe. Une douche par chambre. Des serviettes de toilette disponibles. Des draps. Waouh !!! Mais honnêtement, je préfère le dortoir pour la vie de groupe, pour l'ambiance. Tout le monde ne partage peut être pas cet avis. Mais bon, c'est le mien ☺

Jour 5 – 29 juin 2023 – Auberge Schmargult – Markstein

Distance = 17,1km / Dénivelé positif = +470 m / Dénivelé négatif = -540m

Originalité du jour. Nous démarrons la journée de randonnée sans chemin bien identifié. Les départs peuvent être parfois une source d'erreur, d'incertitude sur le chemin à prendre. Pas d'inquiétude, nous retrouvons notre route très rapidement.



A part ça, nous passons à côté de la fontaine de la duchesse. Extrait d'un site internet sur cette fontaine « Une des source de la Moselotte située près de la Chaume de Breitzhousen. Christine de Danemark, veuve du duc de Lorraine François II et régente de Lorraine, s'y désaltéra en juillet 1560. ».

Nous atteignons le sommet du Rothenbachkopf qui est un site de départ pour les parapentes. Nous en voyons quelques-uns dans le ciel vosgien. C'est rassurant car qui dit parapente, dit pas d'orage ou de mauvaises conditions climatiques. C'est mieux qu'un site météo 😊.

C'est aussi l'occasion de rencontrer des touristes allemands qui s'amuse avec un planeur radiocommandé. J'aime beaucoup les planeurs. Pas un bruit. On entend le sifflement du vent. C'est majestueux avec ces immenses ailes. Cela me fait penser à un albatros. Ne cherchez pas à comprendre. Il y a des associations bizarres dans mon cerveau. Moment de culture : je vous invite à lire le poème l'albatros de Charles Baudelaire. Ce sera la seule occasion de voir des chamois. Comme dit précédemment, nous ne voyons pas d'animaux sauvages hormis les oiseaux et les insectes. Pour les oiseaux, notre célèbre LPO Christian nous fait découvrir grâce à son vol et nous fait entendre le pipit farlouse (Classification : Mésanges, moineaux, pinsons et autres passereaux).



Nous finissons par arrivée dans notre hébergement. Pierre nous offre l'apéritif pour sa fête. Merci Pierre. C'est sympa de ta part.

Et le propriétaire nous explique la difficulté économique de son activité vs les prix en hausse constante des énergies (par exemple). Et les contraintes liées à un site classé Natura 2000. Il est intéressant d'avoir ce type d'échange, d'avoir un regard non citadin, non parisien. On comprend ou pas. On accepte ou pas. Dans tous les cas, l'échange et la découverte des personnes de la région sont des occasions d'élargir ma vision des choses.

La soirée est consacrée pour certains à un jeu de société appelé « sans pitié ». Pas de commentaire sur ce jeu. Mais Henri en est le vainqueur. Je finis bon dernier 😊.

Jour 6 – 30 juin 2023 – Markstein - Refuge Molkenrain

Distance = 19,1km / Dénivelé positif = +760 m / Dénivelé négatif = -810m

Orage, ô désespoir. On savait que la pluie serait présente aujourd'hui. Mais quelle pluie !!! Même les plus expérimentés comme Jean-Pierre ou Serge (c'est dire) sont trempés. Caps ou poncho ou vêtements de pluie ne suffisent pas. Ne parlons même pas des chaussures et des chaussettes. Le matin est donc consacré à la pluie et le refuge trouvé par Serge pour manger le midi est le bienvenu. Surtout que les efforts conjugués de Christine et Loïc ont permis de faire un feu dans la cheminée. Une petite chaleur agréable. Parfois, on se contente de peu et on revient à l'essentiel.



Ah oui, nous devons passer par le Grand Ballon qui culmine à 1424m. Nous le verrons que d'en bas. Les conditions météorologiques ont eu raison de notre envie de grimper sur le plus haut sommet des Vosges. Pour voir quoi !? Rien car les nuages sont nombreux et présents.

Même les oiseaux ont souffert de cette météo. Dans la journée, nous croisons une buse reposant sur un fil électrique. Il faut bien se sécher. Voyons tout de même les choses du bon côté. Cela nous offre des paysages et une atmosphère particulière. Je suis content d'avoir vécu cette matinée pluvieuse pour les souvenirs et les paysages gravés dans ma mémoire. Et merci à Loïc pour sa vidéo des torrents de pluie sur notre chemin. Elle a bien plu (pluie vs plu, vous voyez ma recherche de mots) à mes collègues de travail.



La soirée est plus tranquille. Bruno pour notre dernière nuit nous offre un dortoir pour dormir. Et aussi le plaisir de manger à un endroit différent de notre endroit pour dormir. Sacré Bruno.

La fin de soirée est consacrée au Rami. Pour certaines personnes (n'est-ce pas Natalia), les règles ne sont pas simples à s'approprier. Fatigue ! Neurones défaillants ! Inattention ! Rosé ! Bref. On s'amuse.

Pour finir, j'ai déjà expliqué que la randonnée est l'occasion de discuter et de s'enrichir. Henri me partage son expérience de mécénat de compétence. Késako ! A quelques années de la retraite, certaines grandes entreprises permettent à leurs salariés de travailler pour une association tout en étant payé au même salaire et toujours par leur employeur. Henri a ou a eu cette chance de faire profiter les restos du cœur de son expérience professionnelle. Il y a de bonnes idées !!!

Jour 7 - 01 juillet 2023 - Refuge Molkenrain - Thann

Distance = 14,5km / Dénivelé positif = +270 m / Dénivelé négatif = -1020m

La boucle est bouclée. Destination notre point de départ : Thann. Et presque tout en descente. Mireille adore les descentes 😊.

C'est aussi fini les tourtes, la viande fumée, les tartes aux brimbelles, les tofailles ou Roïgebrageldi, les spaetzle ..etc. La nourriture vosgienne est riche 😊. +1kg après une semaine de randonnée. Incroyable.

Cette dernière journée nous permet de passer près du camp de Turenne. Un lieu chargé d'histoire et d'émotions. Je vous laisse lire ce blog si vous êtes curieux : <http://ltd-rando68.over-blog.com/2018/09/le-camp-turenne.html>

J'avais dit que nous n'avions pas croisé de bucherons ou de travail de bucherons. Cette dernière journée est l'occasion de croiser certaines de leurs sculptures.

A Thann, nous pique-niquons une dernière fois tous ensemble avant que nos chemins se séparent. Certains participent au séjour des 1000 pattes de la semaine suivante. D'autres retournent dans leur foyer. Et deux d'entre eux (Mireille et Pierre) réussissent l'exploit de rater leur train à Mulhouse. Bingo, ils ont le droit d'y passer la nuit 😊.





Au total théorique, nous aurons parcouru 115,70km, pour 4790m de dénivelé positif et 4790m de dénivelé négatif. Surprenant d'avoir exactement autant de dénivelés positif que négatif. Ben non !!! Nous arrivons d'où nous sommes partis. Logique.

Merci pour cette semaine d'itinérance. Chaque itinérance est particulière pour moi. Chacune apporte sa petite pierre à mon édifice personnelle.

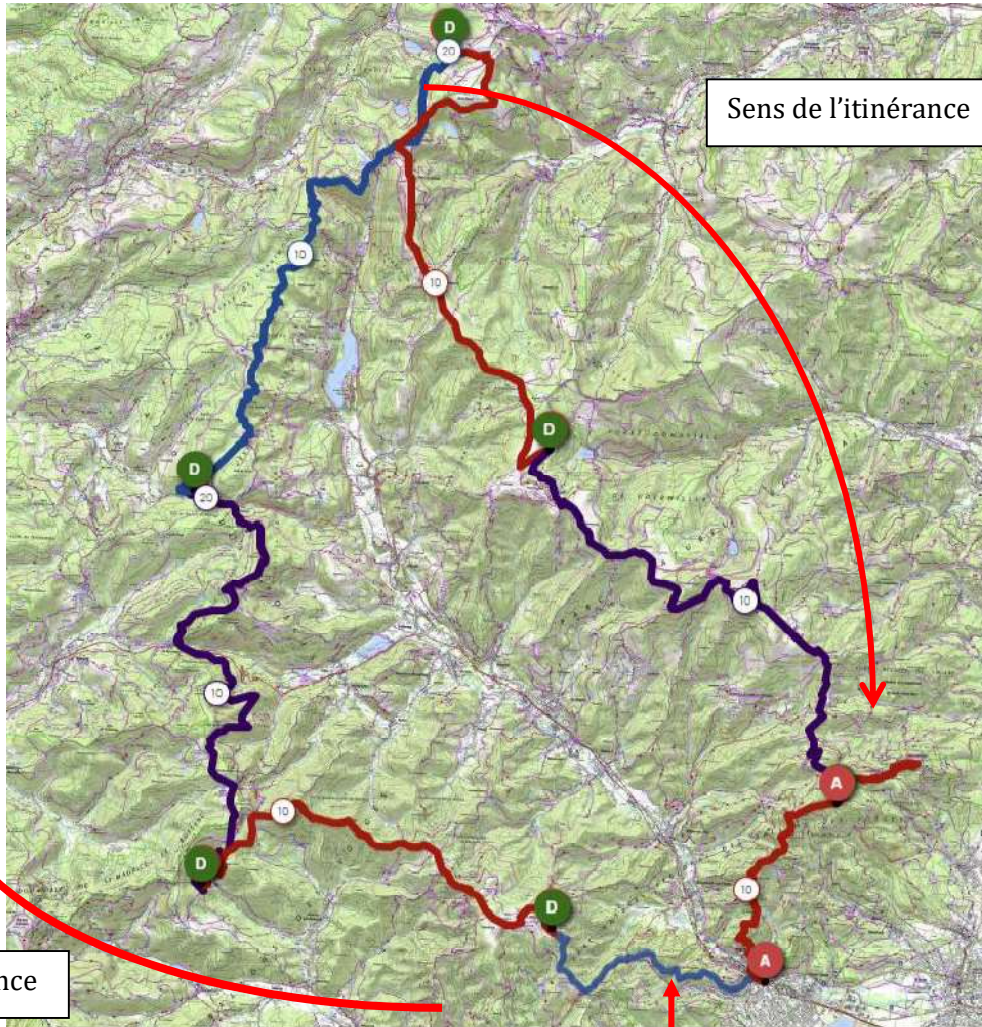
Epilogue

Des photos seront disponibles sur le site Internet des 1000 pattes et vous permettront de mieux profiter de cette itinérance.

Un grand merci à tous : Jean-Marie, Pierre, Christine, Natalia, Henri, Mireille, Loïc, Bruno, Christian, Serge, Jean-Pierre.

Un grand merci à Bruno pour l'organisation de cette itinérance. C'est un sacré travail que d'organiser une semaine de randonnée en itinérance.

DATES	Parcours	Hébergements
25/06/23	Trajet en covoiturage Neuilly-Plaisance - Thann Thann - Ferme Auberge du Thannerhubel 9,3 km , +690 m	FA du Thannerhubel
26/06/23	Ferme auberge du Thannerhubel - Auberge-Refuge du Neuweiher 14,6 km , +590 m, -770 m	Auberge-Refuge du Neuweiher
27/06/23	Auberge-Refuge du Neuweiher - Gîte du Col d'Oderen 21 km, +970m, -980m	Gîte du Col d'Oderen
28/06/23	Gîte du Col d'Oderen - Auberge Schmargult 20,1 km +1040m, -670m	Auberge Schmargult
29/06/23	Auberge Schmargult - Markstein 17,1 km, +470m, -540m	Auberge du Steinlebach
30/06/23	Markstein - Refuge Molkenrain 19,1 km, +760m, -810m	Refuge Molkerain
01/07/23	Refuge Molkenrain - Thann 14,5km, +270m, -1020m	
	soit au total: 115,70 km + 4790 m -4790 m	



Sens de l'itinérance

Sens de l'itinérance

Départ de Thann

SEJOUR à la PETITE PIERRE (VOSGES du NORD) du 1er au 08 juillet 2023

Ce séjour a été organisé par Martine et Bruno

Samedi 1er

Ce séjour rassemblait 37 Mille-Pattes au village vacances ULVF de la Petite Pierre situé à environ 430 km de Neuilly-Plaisance. Le village-vacances comporte un beau bâtiment plutôt ancien (baptisé la Villa) voisinant avec d'autres bâtiments rénovés récemment ou en cours de rénovation dont la disposition évoque un peu les casernes. L'un d'eux abrite la salle du restaurant laquelle offre un superbe panorama sur les collines vosgiennes. Les chambres sont équipées de lits confortables avec peu de rangement. Le centre est équipé d'une bibliothèque, bar, salle de cinéma, salle de détente.

Pot d'accueil pour une fugitive présentation du centre. La directrice (que nous ne verrons jamais) s'était soulagée de cette tâche sur un collaborateur.

Dimanche 02

Premier petit-déjeuner (très bien) en libre service dans la salle du restaurant. Ensuite chacun récupère son panier repas pour le pique-nique du déjeuner. Celui-ci est constitué de plusieurs salades (présentées en barquette plastique) dont la composition sera renouvelée chaque jour (bravo).

Rassemblement à 09 h pour la **visite de la vieille ville (staedel)** guidée par Martine qui rappelle que nous sommes dans le parc régional naturel des Vosges du nord qui recense 40 châteaux, que 70% de son territoire est recouvert par la forêt et que 12% sont classés Natura 2000. Le parc est fréquenté par quelques Lynx.

C'est parti! En chemin vers le staedel nous apercevons en contrebas une insolite maison de style renaissance plantée sur un promontoire rocheux. C'est la maison des païens. Un sentier nous y amène; le bâtiment date de 1540, est édifié sur les fondations gallo romaines d'un site qui pouvait être une tour de guet. Les Romains qualifiaient de païens les non chrétiens. Martine nous entraîne dans le staedel. Le staedel est une ville féodale qui est née autour du château édifié au 13^{ème} à l'extrémité d'un étroit éperon rocheux. La plupart des maisons de format monobloc respirent la solidité; la plupart sont datées entre 1718 et 1818 (un incendie en 1745 en a détruit un grand nombre). Elles sont construites en pierres de grès rose, couleur due à un oxyde de fer. Très peu de colombages, les décors des encadrements de porte sont sobres signalant parfois la demeure d'un artisan (équerre d'architecte au n°13) ou bien représentant des symboles magiques (tête de lion).

La chapelle St Louis construite par Louis XIV est aujourd'hui le musée du sceau alsacien.

L'église simultanée Notre Dame de l'Assomption date des 16^{ème} (chœur) et 19^{ème}. Dis Martine, c'est quoi une église simultanée? L'Alsace était protestante lorsque en 1648 Louis XIV la récupère; Louis a le sens du partage et il en profite pour créer une version peu catholique du jeu des 7 familles : il exige que le chœur des églises protestantes soit réservé au culte catholique dès lors qu'il y avait 7 familles catholiques dans le village. Cette mixité subie a créé des conflits jusqu'au début du 20^{ème} mais aussi quelques historiettes moqueuses. En voici une titillant le vœu de chasteté enrobé de vénalité:

Deux bonnes sœurs se promènent et rencontrent une prostituée; l'une d'elles lui demande «bonjour madame, combien vous paye-t-on pour accomplir votre tâche?» «Pour une mission ordinaire sans fioriture 200 francs». La bonne sœur dit alors à sa consœur «je vous l'avais bien dit ma sœur que monsieur le curé nous avait arnaquées avec sa tablette de chocolat».

Nous arrivons devant le château autrefois protégé par un pont-levis et un donjon roman détruit en 1870. Construit sur l'éperon rocheux, le château (aujourd'hui maison du parc régional) était dépourvu d'eau. Longtemps, l'approvisionnement en eau a nécessité de descendre en contrebas à 2 portées d'arbalète où jaillissait une source. Plus tard, un aqueduc en bois a été confectionné pour amener l'eau des sources de l'Altebourg voisin. En fait, c'était une canalisation posée sur le sol gréseux et protégée du gel par du fumier qui parfumait et favorisait la putréfaction.... Enfin au 16^{ème}, Jerri Hans a fait creuser dans le grès des citernes récupérant les eaux d'infiltration et

pouvant stocker 25000 litres. L'une des citernes est située à 25 m de profondeur! Citernes souterraines, hélas inaccessibles suite à un récent éboulement. Le château a subi de nombreuses transformations au 18^{ème}. Vauban est passé par la Petite Pierre et en a restructuré les fortifications que nous contournons.

Après la visite nous démarrons la **randonnée des 3 rochers de 12 km avec un dénivelé de +380 m et -375 m.**

En Alsace le balisage des chemins dû au club vosgien est inspiré par la géométrie ; il est constitué par des triangles, cercles, carrés, rectangles assortis de 4 couleurs. Après la traversée bucolique du jardin des poètes (hommage à René Char et Goethe qui ont aimé la Petite Pierre), le sentier rarement en terrain plat chemine en forêt de feuillus (chênes, hêtres, châtaigniers, charmes) parsemée de quelques résineux. Après le rocher du corbeau (347 m), nous déjeunons au rocher des païens, sorte d'auvent toujours en grès rose peut-être lieu de culte celtique ce qui explique son appellation. En fin de parcours, le rocher blanc (qui bien sûr est rose) est un promontoire offrant une magnifique vue sur la Petite Pierre et son château.

Retour à la Petite Pierre où une partie du Mille-Pattes profite du concert de jazz manouche donné dans le cadre du festival *Au Grès du Jazz*.

Au dîner baeckeoffe, plat alsacien à base de 3 viandes, oignons, pommes de terre marinés. En soirée quiz musical sur la chanson française des années 80.



Lundi 03

Départ à 09 h en voiture (12 km) pour une **randonnée de 12,6 km avec dénivelé de +320 m et -322 m au départ de Dossenheim** toujours en forêt de feuillus avec une nouvelle essence le chêne d'Amérique. La forêt est jonchée de rochers aux formes étonnantes. Le GR 531 nous mène au château de Warthenberg, une forteresse romane édifée au 12^{ème} siècle sur un promontoire rocheux perché à 402 m d'altitude. Il a été brièvement occupé (pas de trace de son existence après le 13^{ème}); oublié, il a subi les dégradations des siècles et a été partiellement enfoui sous la végétation. Les fouilles entreprises en 1979 ont mis à jour les vestiges d'un énorme donjon carré, d'un four à chaux, de 2 citernes à filtration, de bâtiments d'habitation et d'une chapelle castrale. Concernant la chapelle, il faut rassurer quelques Mille-Pattes inquiets : non, une chapelle castrale n'a aucun rapport avec la castration même si les castrats y venaient parfois chanter; il s'agit simplement de la chapelle du château (castrum = château). En continuant, nous dépassons la carrière médiévale de pierres du Fronhberg d'où ont été extraits les blocs utilisés pour l'édification du château. Le socle rocheux sur lequel est édifié le château est constitué de poudingue (voir le dictionnaire) pierre impropre à la taille. Arrêt à l'étonnante chapelle St Michel pour le pique-nique (crabe, céleri, lentilles, pois chiche). Reconstituée au 16^{ème} et sobrement décorée, son transept n'a que 3 bras (erreur de l'architecte, clin d'œil aux manchots ou manque d'argent pour le 4^{ème} bras?). A l'entrée de la porte latérale un chat soupçonneux dévisage les fidèles. A l'intérieur, pas d'autel mais une belle statue en bois représentant une femme ayant enfilé une montgolfière, elle semble prier pour qu'elle s'envole vers le paradis. Derrière la chapelle, le Rond des Sorcières, c'est un

grand baquet peu profond, taillé dans le grès, peut-être pour se laver de ses péchés (certains historiens y voient plutôt une banquette pour les pèlerins). En contrebas une petite tombe anthropomorphe (voir le dictionnaire...) creusée à même le grès.

Retour aux voitures, mais la journée continue. Voiture (3 km) pour un **jeu de piste à Neuwiller les Saverne** où plusieurs cigognes perchées sur les toits nous voient débarquer. Martine explique le jeu concocté par l'office du tourisme.

Au 18^{ème} siècle, 9 médecins sont nés à Neuwiller, mais l'un d'entre eux est devenu le médecin personnel du roi Guillaume Frédéric d'Orange Nassau. Le but du jeu est d'activer nos neurones en l'identifiant parmi les 9 noms proposés. Pour ce faire, 8 indices sont disséminés sur plusieurs bâtiments de la ville que nous scrutons (cloître, abbatale, mairie, église, maison à pan de bois, fontaine...). Plusieurs équipes sont constituées. Le plus dur fut de déchiffrer la date gravée sous la statue du Christ de l'abbatale. La pluie nous humecte en fin de jeu et écourte la visite de Neuwiller. La bonne réponse était François-Joseph HARBAUR (1776-1824) que beaucoup ont trouvée, prouvant que les Milles-Pattes ont encore un cerveau fonctionnel.

Retour à la Petite Pierre. Au menu ce soir, c'est couscous (excellent)

En soirée jeu du pendu, pas de victime à déclarer.



Rocher de grès rose



De là haut les cigognes surveillent

Mardi 04

Départ à pied pour une **randonnée de 17,45 km et dénivelé de +309 m et -298 m** presque toujours en forêt mais en traversant plusieurs villages. D'abord Erckartswiller qui étale de belles maisons fleuries, beaucoup équipées de vieilles pompes à bras alimentant une auge en pierre. Étonnement au 6^{ème} km où Martine nous dit que nous sommes devant le site gallo-romain de Meisenbach datant du 2^{ème} siècle. Il n'en reste que des vestiges repérables par un œil très averti. Arrêt buvette à la Fontaine Rehbruennel avant d'arriver à Sparsbach où nous déjeunons dans un parc entourant l'église (peut-être l'ancien cimetière débarrassé de ses locataires). La ville est traversée par le Meisenbach, un ruisseau qui héberge un beau lavoir du 19^{ème}. Nous reprenons le sentier forestier qui nous ramène vers la Petite Pierre. Quelque chose se faufile dans l'herbe, c'est un bel orvet que Jean-Marie prend dans ses bras et câline avant de le relâcher. Dernière curiosité du parcours, le rocher de la grenouille; les curieux descendent sous le rocher pour découvrir sa silhouette de batracien.

Retour à la Petite Pierre où Jean-Marie nous fait revivre le séjour du Lot en visionnant la vidéo qu'il avait faite.

Ce soir nous savourons la potée alsacienne du chef et ses profiteroles.

Soirée karaoké animée par Robin. Bravo à Sandrine qui ouvre le concert suivie par Bruno, Jean-Marie, Jacques, Pierrette et Henri.



Le rocher de la Grenouille



Dans la verdure

Mercredi 05

Voiture 19 km pour une **randonnée de 15 km et dénivelé de 470 m au départ de Rothbach.**

L'itinéraire démarre en bordure du bois de Rothbach avec de belles échancures sur la campagne. Le chemin forestier est égayé de panneaux confectionnés par les écoliers du coin exprimant leurs connaissances, observations ou sentiments concernant la forêt, les animaux, la chasse. On y apprend qu'en France 75% des forêts sont privées contre seulement 25% en Alsace. Beaucoup de ruches à proximité du chemin sont l'occasion d'observer les abeilles vosgiennes en pleine activité. Le sentier s'enfonce en forêt pour rejoindre le GR 531 qui nous dépose au village de Lichtenberg planté au pied du château (en chemin, quelques châtaigniers monstrueux nous voient défiler). Déjeuner au pied du château avec un beau panorama sur le village en contrebas. Bruno extirpe une tique de la jambe d'une Mille-Pattes. L'après-midi **visite du château de Lichtenberg.** Difficile de résumer son histoire étalée sur 9 siècles. Au 13^{ème} siècle, sur la colline culminant à 409 m en surplomb du village, un premier château, propriété des seigneurs de Lichtenberg est édifié en grès rose, c'est l'âge d'or des arcs et arbalètes insuffisants pour le prendre d'assaut. Mais au 16^{ème}, l'apparition des canons rend le château vulnérable, aussi, le comte Philippe IV de Hanau y remédie en chargeant Daniel Specklin de le transformer en forteresse. Au 17^{ème}, les troupes de Louis XIV s'emparent du château qui devient possession française jusqu'en 1870 date à laquelle il est détruit et devient alors l'une des plus belles ruines alsaciennes. Sa résurrection démarre en 1970 grâce aux villageois qui l'entretiennent et y organisent des animations et des visites.

La surprenante mais réussie restauration des années 90 n'avait pas pour but une reconstruction à l'identique (impossible sans archives) mais d'incorporer harmonieusement à l'existant une architecture et des matériaux contemporains (verre, bois, cuivre...) pour que le visiteur identifie les restaurations, un espace pédagogique et ludique complète la visite.

Le château conserve néanmoins de très beaux restes de son passé que nous visitons librement; d'abord les imposantes murailles protégées par un fossé (bien sur sec), la chapelle castrale avec le mausolée de Philippe IV (16^{ème}), les 2 tours médiévales, la terrasse d'artillerie, le corps de garde, la crypte, les citernes dont l'une récupère les eaux de pluie par un caniveau creusé dans le grès. Très belle visite.

En quittant Lichtenberg, nous sommes intrigués par une maison coiffée d'une immense tour en bois à claire-voie... Ca ressemble à un séchoir mais pour sécher quoi? Comme nous séchons sur la réponse, une autochtone nous dit que c'était pour sécher les tuyaux d'arrosage des pompiers! Retour à Rothbach par un sentier longeant le ruisseau de Rothbach.

Au dîner: fleischnake c'est une bonne spécialité alsacienne composée de viande cuite, oignons, œufs frais, roulés dans de la pâte à nouille.

Soirée avec le groupe folklorique du Pays de Hanau où tout le monde est invité à participer. Bon nombre de Mille-Pattes ont répondu favorablement à l'invitation en se déhanchant sur la piste.



Le château de Lichtenberg et la vue sur la campagne environnante

Jeudi 06

Départ à pied de la Petite Pierre pour une randonnée de 16,8 km vers Graufthal avec dénivelé de 465 m.

Ça démarre comme la randonnée des 3 rochers. Un héron lève la tête pour nous dévisager. Au lieu dit du moulin de la Petite Pierre, nous délaissions le circuit des 3 rochers pour nous enfoncer dans la forêt via le GR 53 pourvu de quelques belles montées et descentes. Le GR 53 bute sur le ruisseau Rehbach et le longe jusqu'à Graufthal planté dans la vallée de la Zinsel sud. Martine nous donne quelques infos sur le village né autour de l'abbaye bénédictine édifiée au 12^{ème}. Au 19^{ème} les habitants de Graufthal vivaient essentiellement du travail à domicile (forge, bois, tricot, layette) qui a perduré jusque vers 1960. Graufthal était desservi par une ligne de chemin de fer métrique surnommée Eselbahn (chemin de fer des ânes) entre Lutzelbourg et Drulingen, ligne défermée en 1954, autrefois destinée au transport des pierres, du bois et des produits agricoles de la région.

Visite des maisons des rochers (troglodytes). Un petit sentier terminé par un escalier nous hisse aux maisons troglodytiques accrochées au dessus du village, elles ont été construites au 19^{ème}; accolées les unes aux autres sur une longueur d'environ 40 m, elles épousent le profil de la roche et bénéficient d'un bon ensoleillement. Elles sont desservies par un étroit balcon rocheux, certaines ont un étage. Le confort est rudimentaire : la partie habitation est contiguë à l'étable ou l'atelier, pas d'eau courante, ni d'électricité, murs frais l'été mais froids l'hiver et toujours humides.

Trois familles y ont pourtant vécu:

- la famille Wagner (la première à partir en 1910),
- la famille Weber qui quitta les lieux en 1931 suite à l'effondrement d'un étage, (la seul à avoir fait installer l'électricité en 1924)
- la famille Ottermann avec 8 enfants dont Madeleine et Catherine la cadette. La reconstitution de leur cuisine, chambre et pièce de vie nous fait pénétrer leur intimité. Catherine y vécut la dernière jusqu'en 1958 en accueillant les touristes pour leur conter sa vie (parfois affabulée) et celle des habitants. Un immense totem (4 m) en bois sculpté et peint, immortalise les 2 sœurs: en haut du totem, Madeleine confectionnant un coussin destiné à porter des charges sur la tête, en bas, Catherine en train de tricoter.

Plusieurs ateliers de fabrication d'allumettes se sont implantés en Alsace au 19^{ème}, le 2^{ème} étage de la maison Wagner présente une exposition sur les dures conditions de travail dans ces ateliers qui employaient beaucoup d'enfants (de 12 à 16 ans). Pique-nique au bord de la Zinsel sud avec les effluves d'un barbecue préparé pour le groupe de bénévoles qui s'efforce de déterrer du passé les ruines de l'abbaye, bravo pour les fouilles et le barbecue que l'on était prêt à partager...

Graufthal, village en majorité protestante compte 2 églises : par ordre d'érection chronologique, -d'abord l'église à clocheton mixte construite au 17^{ème} (aujourd'hui uniquement protestante) avec un chœur polygonal accolé en 1842 réservé aux catholiques, -ensuite l'église catholique (fermée ce jour) construite en grès rose en 1904 qui mit fin au simultaneum; elle est surmontée d'un élégant clocher couvert de tuiles vernissées.

Retour par le GR 532 qui épouse l'autre berge du Rehbach qu'il délaisse ensuite pour longer un autre ruisseau (Menzenthal?). Sur le chemin, beaucoup de montagnes de bois coupé attendent l'hiver. Pour rejoindre la Petite Pierre, les 2 derniers km s'effectuent sur le goudron tiédi par le soleil.

Ce soir c'est tarte aux poireaux, cuisse de poulet spaetzle et bavarois framboise.

En soirée jeu de mimes.



Les maisons des rochers

Vendredi 07

Voiture (30 km) pour la **randonnée des 5 villages au départ de Gundershoffen, 16 km et 180 m de dénivelé**. Nous suivons le tracé en sens inverse de celui prévu. Après le franchissement de la Zinsel nord nous sommes à Uttenhoffen où Martine nous arrête à l'église St Jean-Baptiste la plus petite église d'Alsace. Son clocher est à pan de bois, la nef date du 18^{ème} et la voûte d'ogives du chœur du 16^{ème}. C'est une église simultanée où la messe catholique y est célébrée une fois par an. Le paysage parcouru est champêtre et agricole: céréales (toujours la même question, blé ou orge? chacun donne son avis), maïs, betteraves à sucre, prairies où gambadent des vaches, certaines de race vosgienne, plus petites mais bien adaptées au relief et au climat local. Le soleil commence à nous chauffer les oreilles et le reste, on n'a plus l'habitude, les jours précédents la forêt nous maintenait gentiment au frais. Arrivée à Mietesheim où depuis 1873 est implantée la moutarderie Alélor (contraction de Alsace et Lorraine) la dernière encore en activité en Alsace utilisant des graines cultivées localement (produits en vente à l'Intermarché de Neuilly-Plaisance). Après Mietesheim, nous apprécions la fraîcheur du bois sur 2 km, fraîcheur que nous prolongeons par la pause déjeuner; mais le soleil nous guette à la sortie du bois. Arrivée à Mertzwiller et nouveau franchissement de la Zinsel nord. Beaucoup de Mille-Pattes commencent à tirer la langue asséchée par ce soleil, nous en oublions la beauté des paysages et guettons les bosquets pour une pause fraîcheur et désaltérante. Griesbach est le dernier village traversé avant le retour à Gundershoffen.

Peu de monde rencontré sur des chemins peu fleuris (vipérine, saponaire, épilobe, salicaire en bord d'étang...) mais compensé par des maisons alsaciennes toujours très fleuries.

Nous terminons la journée par la **visite de la fabrique de bretzels BOEHLI** créée par Marcel Boehli qui en 1935 installe sa boulangerie à Gundershoffen; il y met au point une méthode de fabrication des mini bretzels et des sticks. En 1998, Édouard Meckert rachète l'entreprise. Aujourd'hui la fabrique emploie 70 personnes et exporte sa production (bio) dans 25 pays. Une belle réussite industrielle qui accompagne une belle légende; elle raconte que la forme du bretzel a été créée par un moine italien pour récompenser des enfants ayant appris leur prière, la forme représentant la posture des bras en prière...

Nous avons droit à une dégustation de bière accompagnée de bretzels.

Retour à la Petite Pierre pour le pot de remerciement à Martine et Bruno pour cette découverte du parc des Vosges du nord, avec ses somptueuses forêts, ses villages, son grès qui nous a fait voir


la vie en rose, ses spécialités alsaciennes gastronomiques et culturelles. Il faudra revenir pour le lynx dont l'œil nous a peut-être observés. Jean-Marie nous fera peut-être revivre cette belle semaine au prochain séjour...

Au cours du repas (feuilleté au fromage, escalope de poulet, purée de patates douces, mousse au chocolat) applaudissements nourris pour le personnel : Thierry le cuisinier, Romane, Laurence, Tatiana et les autres...

Jeu du loto en soirée où beaucoup de Mille-Pattes repartent avec une cigogne.



Réserves de bois



Fabrication des Bretzels

Samedi 08

Avant le retour sur Paris, une partie du Mille-Pattes visite le superbe musée LALIQUE.

Les ancêtres de deux Mille-Pattes d'origine alsacienne ont travaillé pour ce grand créateur.



Les participants



Merci à Martine et Bruno pour cette découverte et ce beau séjour

Des nouvelles du pigiste !

Sur les Quais.

Non ! Ce n'est pas un remake avec Marlon Brando.

Simplement, l'autre samedi, en me rendant à la Fête des Associations j'ai eu le plaisir de revoir Jean-Pierre et Jean-Jacques, toujours aussi accueillants et sympa tous les deux.

Je venais renouveler ma cotisation aux Mille-Pattes. Un parfum de nostalgie m'a pris à la gorge. J'ai alors avoué à Jean-Pierre que le fait de ne plus pouvoir participer aux grandes randonnées, me laissait l'impression triste et regrettable du voyageur impuissant devant le train qui file à toute allure sans s'arrêter devant le pékin qui est sur le quai de la gare.

Le covid et les ans sont la cause de cet état cruel !

Mais, bonnes randonnées aux heureux qui peuvent suivre le rythme de cette merveilleuse activité.

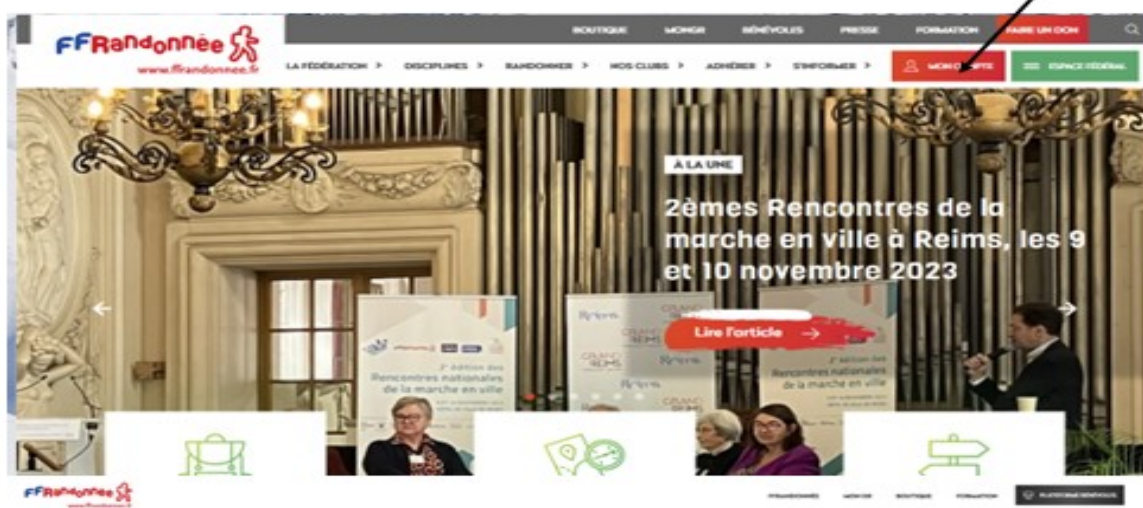
Guy Fitoussi.

Prochains séjours programmés en 2024

- du 27 avril au 04 mai séjour à Semur-en- Auxois (Bourgogne)
- du 18 au 20 mai week-end de la Pentecôte à Alençon (Normandie)
- du 29 juin au 06 juillet séjour à Najac (Aveyron)
- les 12 et 13 octobre week-end à Noyon (Oise)

Info du président : connexion au site de la fédération Française de Randonnée :

Comme l'année dernière, vous devez avoir reçu votre licence directement par mail, dès que nous avons fait l'inscription sur le site de la fédération : je suis par contre très étonné par le nombre de demandes d'envoi de licence qui m'a été fait. En effet, renseignements pris auprès du service adhésion de la FFRandonnée, il y a entre 1 et 2% de mails qui sont rejetés par les serveurs, principalement les mails en free.fr et ceux en bbox.fr. Tous les autres mails passent maintenant. Quelquefois, ils sont dans les indésirables. Or au Mille-Pattes, nous sommes plutôt à 15% de demande de réédition ce qui est énorme ! Sachez qu'il vous est tout à fait possible de récupérer votre licence sur le site de la FFRandonnée dans la rubrique Mon Compte!



Se connecter

1 **Accéder à votre profil**

Vos accès

N° d'adhésion ou identifiant ou Email*

Mot de passe*

Mot de passe

*Obligez-vous

Je n'ai pas mes codes d'accès

Créer votre compte

Créer vos accès

Cliquez ci-dessous et créez votre compte.

Vous disposez ainsi d'un espace personnel pour gérer votre profil et suivre vos commandes.

3

2

Là, il y a trois solutions:

- 1) vous avez déjà créé votre compte et il faut rentrer l'adresse mail que vous avez donnée lors de votre inscription au Mille-Pattes, il vous suffit de taper votre mot de passe pour ouvrir votre compte**
- 2) Si vous avez oublié votre mot de passe, il suffit de cliquer sur la mention « j'ai oublié mon mot de passe » pour le réinitialiser.**
- 3) Vous n'avez pas encore créé votre compte et il faut le faire en cliquant sur s'inscrire.**

Cette procédure est la même pour créer un compte sur Ma Rando!

[Edito du président : Bruno](#)

[Textes de Jean-Claude \(et Richard pour l'itinérance en 2^{ème} document\)](#)

[Mise en page de Margot](#)