



## A Pas Contés



### Le journal du Mille-Pattes

Association des randonneurs pédestres de Neuilly-Plaisance  
Association loi 1901- Agréée Jeunesse et Sport  
Siège social : Mairie 6, rue du général de Gaulle 93360 Neuilly-Plaisance  
Tél : 01 43 00 32 33 - Courriel : millepattes.[neuillyplaisance@gmail.com](mailto:neuillyplaisance@gmail.com)  
Site internet : [//www.mille-pattes-np.com/](http://www.mille-pattes-np.com/)

### L'EDITO DU PRESIDENT

2022 est déjà derrière nous... Pourtant, avant de parler de cette année 2023, je voudrais revenir sur le bilan sportif de l'année écoulée : au programme, nous vous avons proposé 88 sorties, dont 8 ont dû être annulées pour cause de météo ou d'indisponibilité de l'animateur ! On ne va donc compter que les 80 sorties, ce qui représente en moyenne 1,5 sortie par semaine et 1332 km !

La participation moyenne a été de 17,5 personnes par sortie, ce qui est remarquable puisqu'il s'agit de toutes les animations proposées (randonnées, mais aussi marches toniques, marche nordique depuis septembre, mais aussi séjours et week-end !). Bravo à toutes et tous pour votre participation !

Je ne peux pas résister à vous donner le podium des adhérents ayant parcouru le plus de kilomètres, ni celui de ceux qui ont participé au plus de sorties... Il se recoupe un peu !

Jean-Pierre (891 km), Christian (697 km) et Richard (648 km) se partagent le premier podium et Jean-Pierre (48 sorties), Christian (42) et Pierre (38) figurent sur le deuxième ! Bravo à eux !

En 2023, nous allons essayer de faire au moins aussi bien ! Mais sans animateur, le Mille-Pattes ne serait pas ce qu'il est devenu, un club actif avec des activités adaptées pour tous les niveaux ! Et sans vous, il ne serait pas un club convivial et accueillant dont on retrouve les adhérents un peu partout en ville ! Toute l'équipe du Mille-Pattes vous en remercie !

**Bruno**



## ACTIVITES ANNEXES du MILLE-PATTES

### -1er octobre 2022 :

Une trentaine de Mille-Pattes rassemblés place Montgomery montent à l'assaut du plateau pour rejoindre Monsieur le Maire de Neuilly et participer à **l'inauguration de la table d'orientation** installée par la mairie face à la vallée de la Marne. Les bûcherons avaient préalablement dégagé la vue en coupant les taillis qui masquaient le paysage, permettant ainsi l'observation du panorama sur 180°.



*Beaucoup de monde pour cette montée vers le plateau d'Avron*



*L'inauguration de la table d'orientation par Monsieur le Maire, Martine et Bruno*



*Martine devant la table d'orientation*

### -02 octobre :


En 2017/2018, dans le cadre de l'opération « **un chemin une école** » et en collaboration avec le Mille-Pattes, les élèves de CM2 de 6 écoles de Neuilly avaient tracé le sentier découverte de Neuilly-Plaisance. Cette année, l'**association Mémoire Vivante** a réalisé 13 panneaux informatifs des lieux emblématiques de Neuilly (mairie, ferme Terrisse...). Chaque panneau est muni d'un QR code qui permet d'obtenir un complément d'information. Ces panneaux sont aujourd'hui installés sur le sentier découverte de Neuilly. Une trentaine de Mille-Pattes a participé à la **découverte de ces panneaux informatifs**.




2 panneaux informatifs

**-06 octobre :**

Dans le cadre des animations de la semaine bleue proposées par l'Escapade, le Mille-Pattes proposait une petite randonnée de 6 km entre Noisy-le-Grand et Neuilly-Plaisance. Nous étions 46 à prendre l'autocar qui nous a déposés devant l'école Cabrini à Noisy-le-Grand. Les participants ont pu découvrir les vignes du Clos Saint Vincent, la mairie de Noisy-le-Grand, l'église Saint Sulpice, Le Miroir d'Eau, l'allée François Mitterrand puis suivre les bords de Marne jusqu'à Neuilly-Plaisance.



Dans Noisy le grand



Retour en longeant la Marne

**-05 décembre :**

Sous un ciel hivernal, Jean-Jacques et quelques Mille-Pattes ont accompagné les élèves des CM1/CM2 de l'école Victor Hugo pour une balade découverte de la table d'orientation du plateau. Question préalable de plusieurs élèves : on pourra l'utiliser pour manger le goûter ?



*En fin de primaire ils connaissent la signification de ces balises*



*La table d'orientation*

## **WEEK-END à CHÂLONS en CHAMPAGNE les 08 & 09 octobre 2022**

Châlons en Champagne est baigné un peu par la Marne, beaucoup par le Champagne, ce dernier faisant oublier un surprenant patrimoine architectural, injustice que Martine et Bruno ont voulu réparer.

### **-Samedi 08 octobre :**

Nous (35 mille-pattes) avons rendez-vous à 10 h devant l'imposante et superbe **basilique Notre-Dame de l'Épine** étonnamment plantée au milieu de rien. Martine juchée sur une meule en pierre nous fait un petit historique de Châlons et de la basilique.

La révolution a assaini le patronyme de la ville en supprimant « en Champagne » référence insupportable à une province de l'ancien régime. En 1854, Châlons a été rebaptisée Châlons sur Marne. En 1997, à la suite de la volonté des habitants, Châlons est redevenue Châlons en Champagne.



*Basilique Notre-Dame de l'Épine*



*Mise au tombeau*

L'implantation insolite de la basilique a pour origine une belle histoire : au 13<sup>ème</sup> siècle, il existait déjà une chapelle Notre Dame de l'Épine lieu de pèlerinage, mais vers 1400, des bergers découvrent dans un buisson en flammes une statue de la Vierge; légende, réalité ou vision due à des champignons hallucinogènes? Le mystère demeure. Toujours est-il que cette découverte intervenant en pleine guerre de 100 ans et après l'épidémie de peste noire, est alors interprétée comme un message divin. Ce message déclenche une ruée de pèlerins chargés d'offrandes qui seront utilisées pour bâtir une alcôve digne de la statue ; ce sera une église (promue basilique en 1914) dont la construction s'étalera sur 120 ans au rythme des dons (au fil du temps, le village de l'Épine s'est patiemment construit autour de la basilique). La basilique est de style gothique flamboyant avec 2 magnifiques tours, celle de gauche reconstruite en 1868, car décapitée en 1798 par les frères Chappe, qui pour mieux communiquer avec l'au-delà y ont installé leur télégraphe. A l'extérieur, remarquables gargouilles. A l'intérieur, de superbes vitraux, un jubé (fin 15<sup>ème</sup>), une remarquable mise au tombeau (début 16<sup>ème</sup>), une statue polychrome de la Vierge à l'origine de la basilique (en fait une copie) et un puits de 26 m creusé au début des travaux pour les besoins des bâtisseurs. Son eau avait des pouvoirs magiques dont ont bénéficié les pèlerins qui venaient de loin pour la boire (guérisons inespérées, grossesses miraculeuses...)


La basilique est inscrite au patrimoine de l'UNESCO au titre des Chemins de Saint-Jacques, elle a impressionné et inspiré de nombreux écrivains (Hugo, Dumas, ...).

Voiture (10 km) pour la **visite de Châlons en Champagne**, une ville chargée d'histoire.

Ça commence par la traversée de 3 superbes jardins nommés jards. Il y a le grand, le petit et l'anglais. Ce dernier créé en 1818 sur des prairies inondables entre la Marne et le canal latéral à la Marne ; le petit aménagé en 1861, décoré de superbes statues, est bordé par le Nau, un paisible ruisseau qui s'unit au Mau, un autre ruisseau de centre-ville tous deux rejoignant la Marne. Le Nau se faufile sous le château du Marché édifié au 17<sup>ème</sup> sur un vieux pont fortifié. Passé le château, le Nau s'évanouit dans un tunnel avant de renaître devant l'office de tourisme. Les 2 pavillons latéraux du château ont été accolés au 19<sup>ème</sup>.



*Château du Marché, façade opposée, traversé par le Nau*



*Avec un clown derrière la porte ?*

Nous allons découvrir que le patrimoine architectural de Châlons comporte une grande diversité dans les styles et les matériaux utilisés selon leur période de construction, médiévale, classique ou contemporaine. Châlons est aussi la capitale du cirque : elle abrite un cirque en dur construit en béton armé fin 19<sup>ème</sup> pouvant accueillir 2000 spectateurs ; restauré en 1984, il héberge le Centre National des Arts du Cirque et est l'un des 8 cirques en dur toujours en activité en France (dont le cirque d'Hiver construit en 1852). Les cirques en dur ont fait leur apparition au 18<sup>ème</sup> ; le premier construit en France (rue Faubourg du Temple par Philip Astley, un cavalier anglais) date de 1783.

Après l'hôtel des intendants de Champagne (aujourd'hui préfecture) construit au 18<sup>ème</sup> en pierre, Martine nous entraîne rue de Chastillon qui pourrait s'intituler rue de la ségrégation sociale : les bourgeois habitaient les numéros pairs et les ouvriers les numéros impairs. Côté pair, superbes bâtisses : hôtel en craie, immeuble en brique et pierre (n°10) et des maisons à pans de bois. C'est moins chic côté impair.

La rue de Chastillon nous mène place de la République, où autrefois se tenait le marché au blé. La place est ceinturée de belles maisons, la plupart à pans de bois à 3 ou 4 niveaux, certaines à encorbellement rappelant le caractère marchand de l'emplacement. Mention spéciale à la maison Clémangis (que nous verrons plus tard) une magnifique maison à pans de bois avec deux encorbellements et tourelle, construite fin 15<sup>ème</sup> et sauvée de la démolition par une association.

L'estomac de Martine lui signale que c'est l'heure du repas ; ça tombe à propos car elle avait réservé au restaurant « les Sarments » où nous attend un bon repas servi par un personnel accueillant. Enchantés de la qualité des mets, nous reprenons notre périple par la visite de l'église Saint-Alpin dont le porche date du 12<sup>ème</sup> ; les autres parties, chapelles et chevet, sont plus tardives (16<sup>ème</sup>). La façade de l'hôtel de ville (18<sup>ème</sup>) étonne avec son avant-corps à colonnes supportant un fronton sculpté représentant les richesses de Châlons. La statue de Jean Talon (chalonnais du 17<sup>ème</sup>, 1<sup>er</sup> intendant de la Nouvelle France) semble s'élancer vers l'église Notre-Dame-en-Vaux où nous nous arrêtons. Plantée face au Mau, elle comporte une partie romane du 12<sup>ème</sup> et une partie gothique plus tardive. Autrefois dotée de 4 flèches, 3 ont été décapitées à la révolution pour récupérer les matériaux, la 4<sup>ème</sup> a été épargnée car elle abritait le guetteur d'incendie. Au 19<sup>ème</sup>, une flèche a été reconstruite pour tenir compagnie à celle du guetteur. Petite déambulation dans le jardin du cloître qui était autrefois un jardin de curé où se côtoyaient fleurs, potager et plantes médicinales. Nous continuons par la rue de la Marne, où, plus connu que Jean Talon, la maison natale de Pierre Dac nous regarde passer. Nous terminons par la cathédrale St Étienne dont la construction étalée sur 5 siècles est un répertoire d'architecture ; elle débute au 12<sup>ème</sup> en style roman, se poursuit en gothique pour se terminer au 17<sup>ème</sup> avec une façade baroque. Dans le déambulatoire très belles dalles funéraires gravées du 13<sup>ème</sup> au 18<sup>ème</sup>. La cathédrale a servi d'écurie pendant la révolution.




*Dans un jard*



*Au fond, la cathédrale Saint Etienne*

Nous rejoignons l'hôtel Ibis de Châlons où nous nous installons avant de dîner. Petits cadeaux de remerciements à Bruno et Martine pour l'organisation de ce WE Chalonnais. Martine nous dévoile enfin la teneur de la surprise promise : après le dîner nous partons en croisière nocturne sur le Mau et le Nau ! Bravo au personnel de l'Ibis qui nous sert en un temps record, ce qui nous permet de rejoindre l'embarcadère à 21h, face à l'office de tourisme où nous embarquons par douzaines dans des barques motorisées électriquement (certains avaient imaginé devoir ramer...). C'est parti pour une petite heure de navigation entre Mau et Nau ! Cette balade se métamorphose en un spectacle son et lumière nomade qui nous dévoile le cœur historique de Châlons de manière féerique par le jeu époustouflant des lumières projetées sur les bâtiments rencontrés au fil de l'eau (Notre-Dame-de-Vaux, château du marché, ponts, tunnel...). La féerie tourne à la poésie face au cirque qui nous présente un numéro d'acrobatie.

La magie s'évanouit au débarcadère où nous reprenons conscience de la température et de l'humidité ambiantes.



*Nuit magique dans Châlons*

**-Dimanche 09 octobre :**

**Randonnée de 16 km au départ de Mondement-Montgivroux**

Le village de Mondement-Montgivroux est situé à 53 km au Sud Ouest de Châlons (ce qui nous rapproche de Neuilly). De loin, en approchant du village, on distingue un immense menhir rose qui s'élance vers le ciel (les autochtones parlent de carotte). Non, ce menhir n'a pas été livré par Obélix, car le site est un lieu historique de la première bataille de la Marne (septembre 1914). Il s'agit du monument national commémorant la victoire de la Marne. Haut de 35 m, solidement assis sur son fondement de 22 m, il est érigé en hauteur face au cimetière entourant l'église ; construit en béton armé teinté rose saumon, il est achevé en 1939 et inauguré en 1951. A sa base sont sculptés les portraits des artisans de la victoire entourés de textes gravés relatant l'épopée de la victoire. Les sculptures de la partie haute sont plutôt ésotériques. Un coup d'œil au château en pierres et briques du village et c'est parti pour 16 km dans un paysage ensoleillé de collines parsemées de prairies, de culture et bien sûr de vignes. Arrêt pique-nique au village d'Allemant, dans une pommeraie face à des vignes. Le chemin descend ensuite gentiment pour remonter vers le centre-ville et contourner l'église (12<sup>ème</sup>) avant de redescendre pour nous hisser ensuite au village de Broyes qui domine la plaine de l'Aube. En septembre 1914, une partie de l'état-major français s'y était replié et s'était installé au château des Pucelles dont il ne reste aujourd'hui que quelques vestiges. Retour aux voitures par la forêt de Mondement-Montgivroux. Toutefois, pour atteindre la forêt, nous sommes contraints à un détour en lisière d'un champ un peu boueux, le chemin d'accès prévu est devenu impraticable sauf équipé de cuissardes, car ayant été labouré (une blague de Bruno pour pimenter le parcours?)



*La carotte : monument national commémorant la victoire de la Marne.*



*Les vignes*

Arrivée à Mondement-Montgivroux vers 15 h et retour sur Paris toujours avec le soleil et sans embouteillage.

Merci à Martine et Bruno pour cette très belle randonnée.



### LA REPONSE à la DEVINETTE du PRECEDENT APC :

Rappel de la devinette :

A sa naissance, un mille-pattes normalement constitué est équipé de combien de pattes?

La bonne réponse :

Un mille-pattes est constitué d'une tête, prolongée par un certain nombre d'anneaux; chaque anneau étant équipé d'une paire de pattes. A sa naissance, un mille-pattes normalement constitué ne comporte que 3 anneaux, donc 3 paires de pattes. Pendant sa croissance, il va développer de nouveaux anneaux, le nombre d'anneaux pouvant atteindre plusieurs centaines...

### LES BONS PETITS MOTS EN RANDO :

Mais on est où ?

Regarde sur la carte, on est juste au bout de mon doigt !

C'est quand qu'on mange ?

Bientôt, bientôt !

C'est encore loin ?

Non, non, on approche ! On n'a jamais été aussi près de l'arrivée !

Oh super, ça descend !

Oui mais il faudra monter après !

Oh, ça monte !

Ben on descendra après !

*N'hésitez pas à nous faire part des vôtres pour pouvoir les partager.*

[Edito du président : Bruno](#)  
[Textes de Jean-Claude](#)  
[Mise en page de Margot](#)